



INFORME EPIDEMIOLÓGICO ARBOVIROSES

SE 01 a 34 (31/12/2023 a 24/08/2024)

Secretaria
da Saúde



GOVERNO DE
PERNAMBUCO
ESTADO DE MUDANÇA

Dengue

29.247

Casos prováveis

Casos confirmados + casos em investigação

Incidência 322,9

Casos prováveis por 100mil hab.



395,7%

Varição dos casos prováveis

Comparação com o mesmo período do ano anterior

Gráfico 1. Diagrama de Controle dos casos prováveis de dengue. Pernambuco, 2015 a 2023 (excluindo os anos epidêmicos)

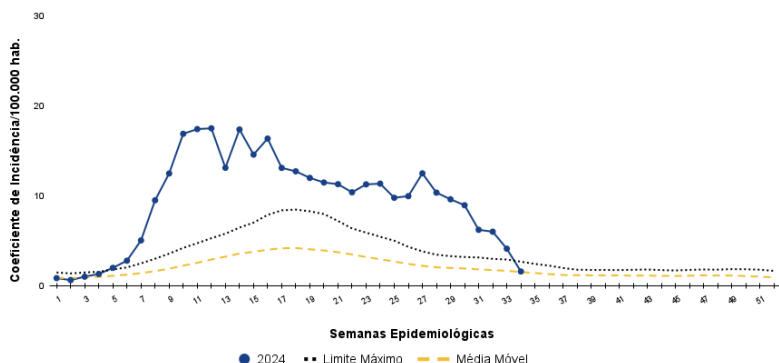
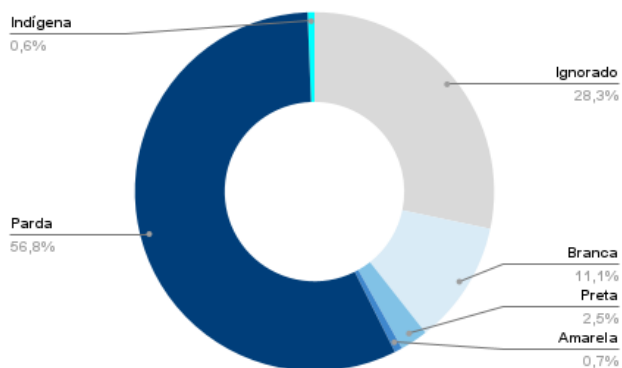


Gráfico 2. Distribuição da incidência dos casos prováveis de dengue, segundo raça/cor. Pernambuco, SE 01 a 34/2024



9.861

Casos confirmados

169

Casos graves Dengue grave + dengue com sinais de alarme

25

Óbitos em investigação* para arboviroses

12

Óbitos confirmados para arboviroses 10 óbitos por dengue 2 óbitos por chikungunya

42

Óbitos descartados para arboviroses

Gráfico 3. Distribuição da incidência dos casos prováveis de dengue, por sexo e faixa etária. Pernambuco, SE 01 a 34/2024.

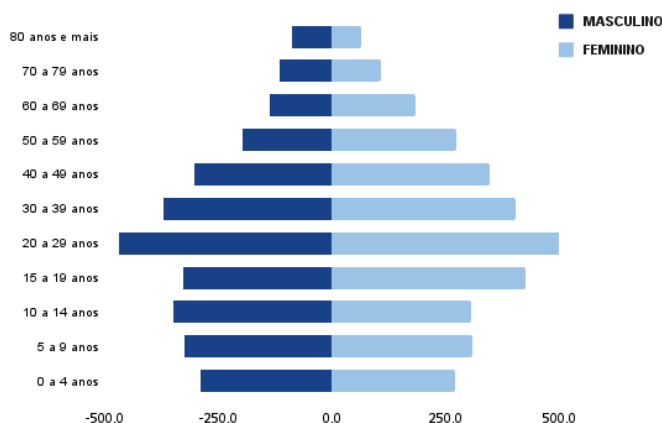
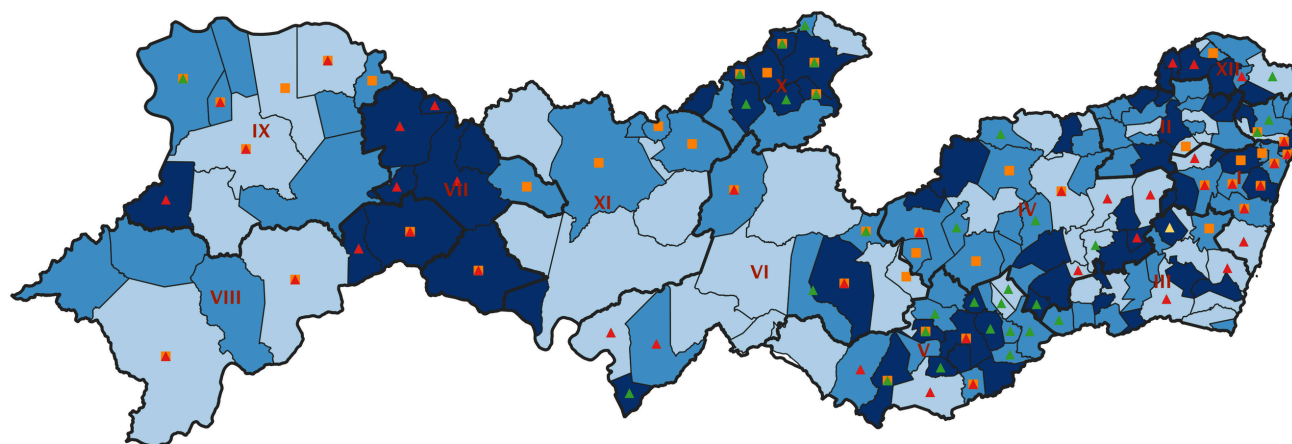


Figura 1. Distribuição espacial da incidência dos casos prováveis de dengue. Pernambuco, SE 01 a 34/2024.



75 0 75 150 225 300 km

Legenda

- Limite de Região de Saúde
- ▲ Sorotipo circulante DENV 1
- ▲ Sorotipo circulante DENV 2
- ▲ Sorotipo circulante DENV 3
- Caso confirmado na forma grave
- Incidência de dengue [185]
- Sem registro de caso provável [0]
- Baixa incidência [51]
- Média incidência [72]
- Alta incidência [62]

Nota: Devido a escala real do mapa, o distrito estadual de Fernando de Noronha não ficou evidente na Figura 03, o mesmo apresentou alta incidência.

Fonte: Sinan Online/SES-PE.
Dados captados em 26/08/2024, sujeitos a alterações.

*Os óbitos notificados para arboviroses são passíveis de investigação epidemiológica e posterior discussão para confirmação ou descarte.



Chikungunya

4.617

Casos prováveis

Casos confirmados + casos em investigação

Incidência

51,0

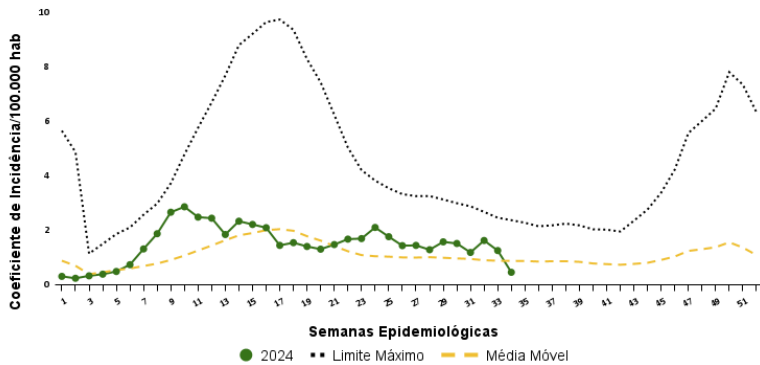
Casos prováveis/ 100mil hab.



142,2%

Varição dos casos prováveis Comparação com o mesmo período do ano anterior

Gráfico 4. Diagrama de Controle dos casos prováveis de chikungunya. Pernambuco, 2015 a 2023 (excluindo os anos epidêmicos)



1.315

Casos confirmados

Gráfico 6. Distribuição da incidência dos casos prováveis de chikungunya, por sexo e faixa etária. Pernambuco, SE 01 a 34/2024.

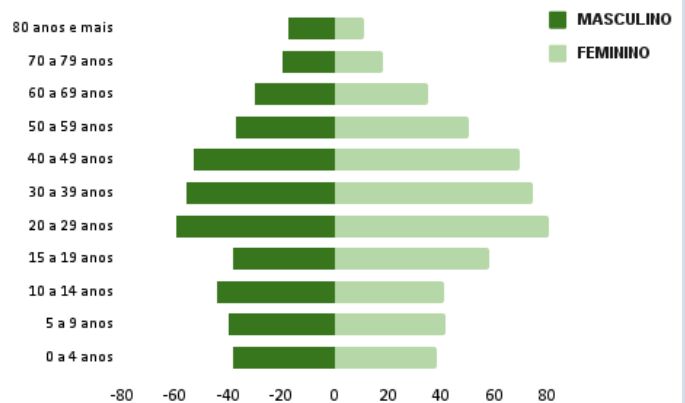


Gráfico 5. Distribuição da incidência dos casos prováveis de chikungunya, segundo raça/cor. Pernambuco, SE 01 a 34/2024.

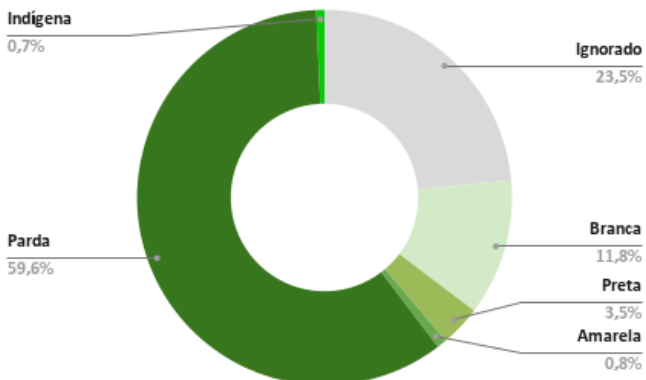
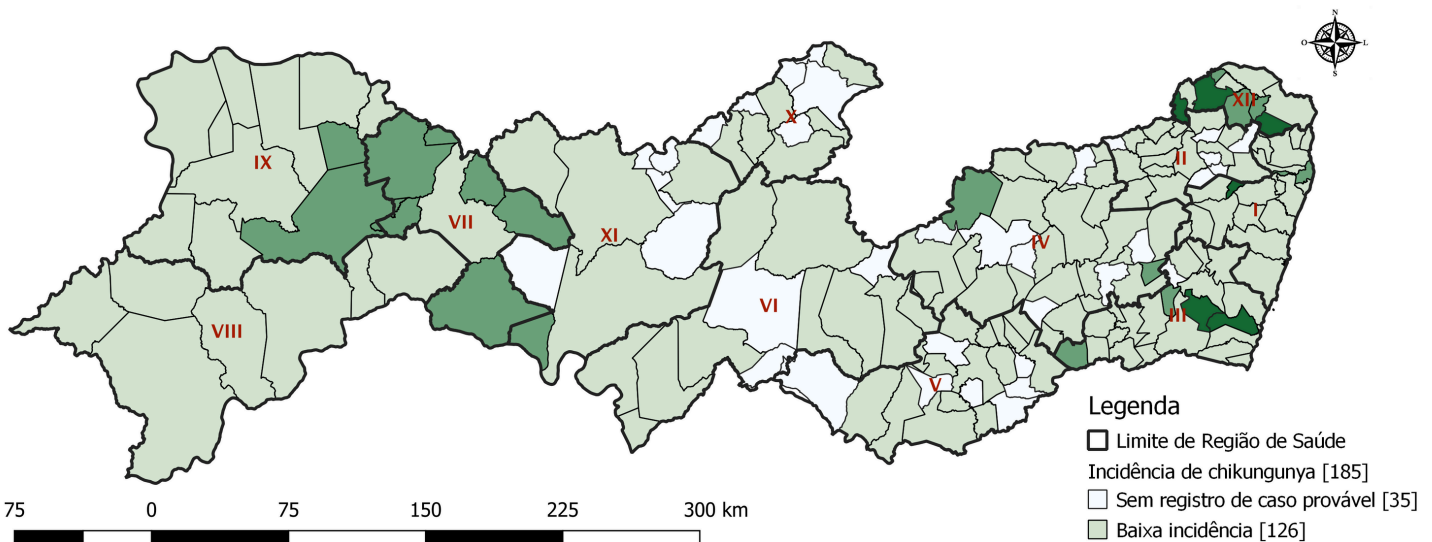


Figura 2. Distribuição espacial da incidência dos casos prováveis de chikungunya. Pernambuco, SE 01 a 34/2024.



Nota: Devido a escala real do mapa, o distrito estadual de Fernando de Noronha não ficou evidente na Figura 03, o mesmo apresentou alta incidência.



Zika

241

Casos prováveis

Casos confirmados + casos em investigação

Incidência

2,7

Casos prováveis/ 100mil hab.



391,8%

Varição dos casos prováveis

Comparação com o mesmo período do ano anterior

Gráfico 7. Diagrama de Controle dos casos prováveis de zika. Pernambuco, 2015 a 2023 (excluindo os anos epidêmicos)

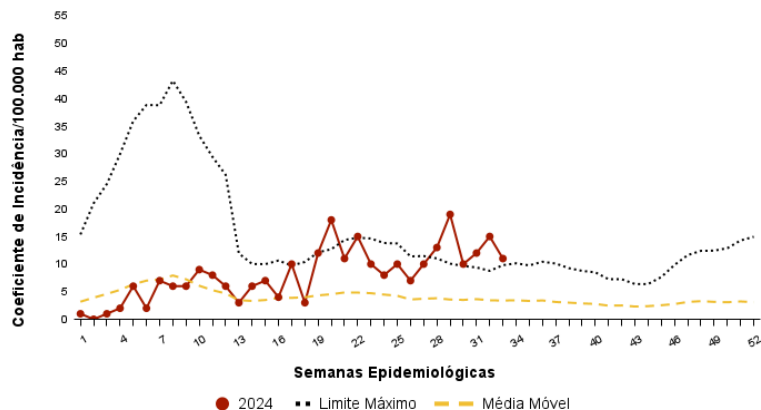
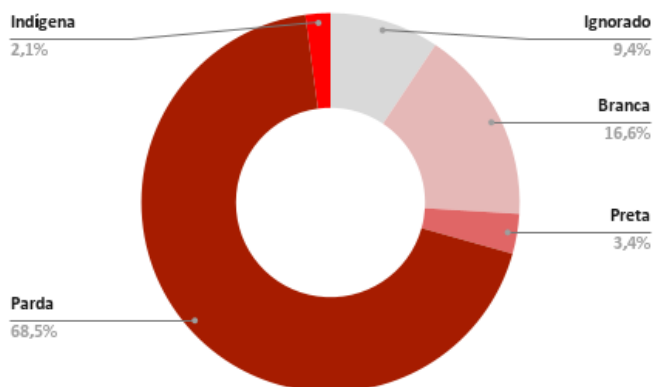


Gráfico 8. Distribuição da incidência dos casos prováveis de zika, segundo raça/cor. Pernambuco, SE 01 a 34/2024.



44

Casos prováveis* em gestantes

0

Casos confirmados

Gráfico 9. Distribuição da incidência dos casos prováveis de zika, por sexo e faixa etária. Pernambuco, SE 01 a 34/2024.

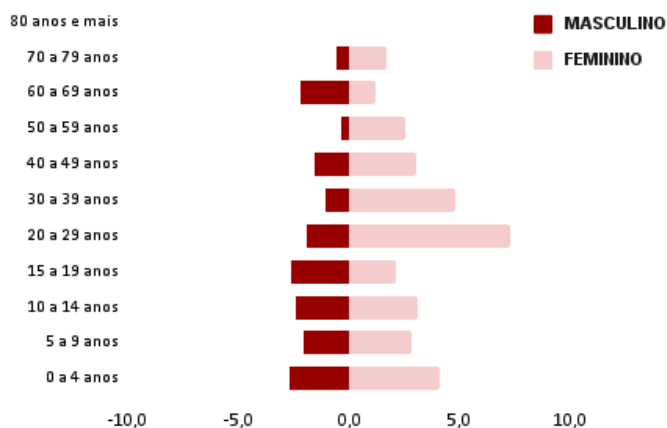
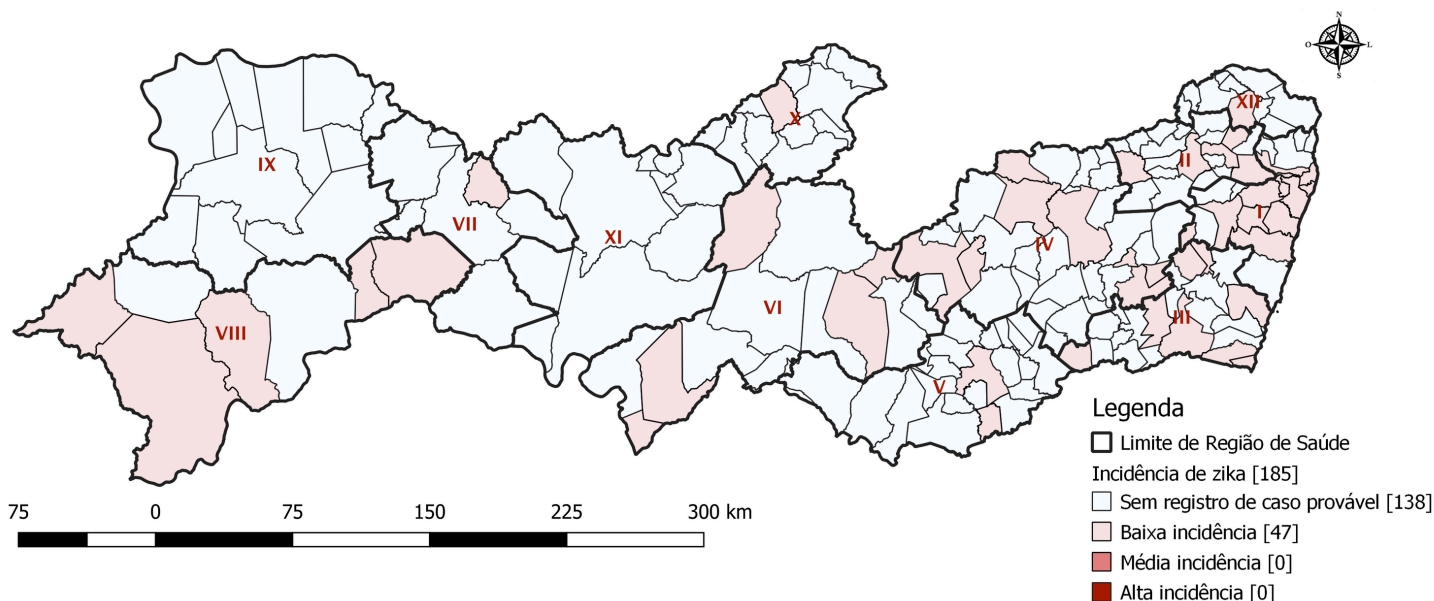


Figura 3. Distribuição espacial da incidência dos casos prováveis de zika. Pernambuco, SE 01 a 34/2024.



Nota: Devido a escala real do mapa, o distrito estadual de Fernando de Noronha não ficou evidente na Figura 03, o mesmo apresentou alta incidência.



Controle Vetorial

55,0%

Cobertura de imóveis visitados no 2º ciclo

Período de 03/03/2024 a 30/04/2024

Nota: O Sistema do Programa Nacional de Controle da Dengue (SisPNCD) encontra-se em processo de atualização.

Risco de transmissão considerando o Índice de Infestação do 4º LIRAA/LIA



15,2%

Risco alto

Situação de risco de surto IIP>3,9%



53,7%

Risco moderado

Situação de alerta IIP=1 a 3,9%

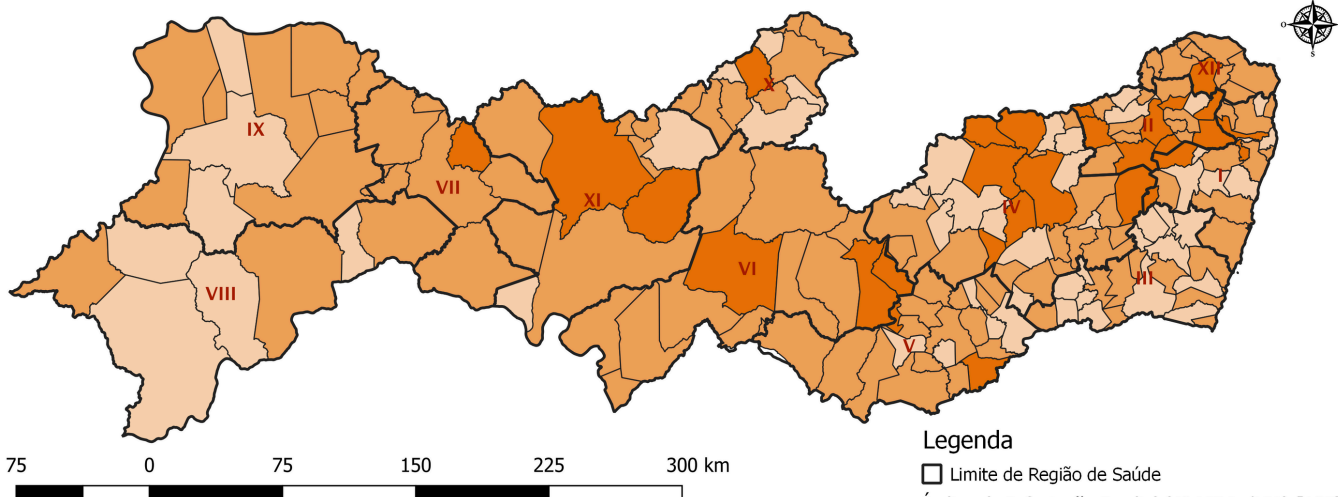


27,7%

Risco baixo

Situação satisfatória IIP<1%

Figura 5. Distribuição espacial do Índice de Infestação Predial (IIP), Pernambuco, referente ao 4º ciclo do LIRAA/LIA de 2024.



LIRAA/LIA (Levantamento de Índice Rápido do Aedes aegypti / Levantamento de Índice Amostral do Aedes aegypti).

Nota: Devido a escala real do mapa, o distrito estadual de Fernando de Noronha não ficou evidente na Figura 4, o mesmo não realiza o LIRAA/LIA, entretanto, realiza a pesquisa larvária (Levantamento de Índice /L) em todos os seus imóveis.

Legenda

- Limite de Região de Saúde
- Índice de Infestação Predial (4º LIRAA/LIA) [185]
- Não fez ou enviou a pesquisa do LIRAA [0]
- Situação satisfatória [51]
- Situação de alerta [105]
- Situação de risco de surto [28]

Epizootias

Figura 6. Distribuição espacial das Epizootias em Primatas Não Humanos. Pernambuco, SE 01 a 34/2024.

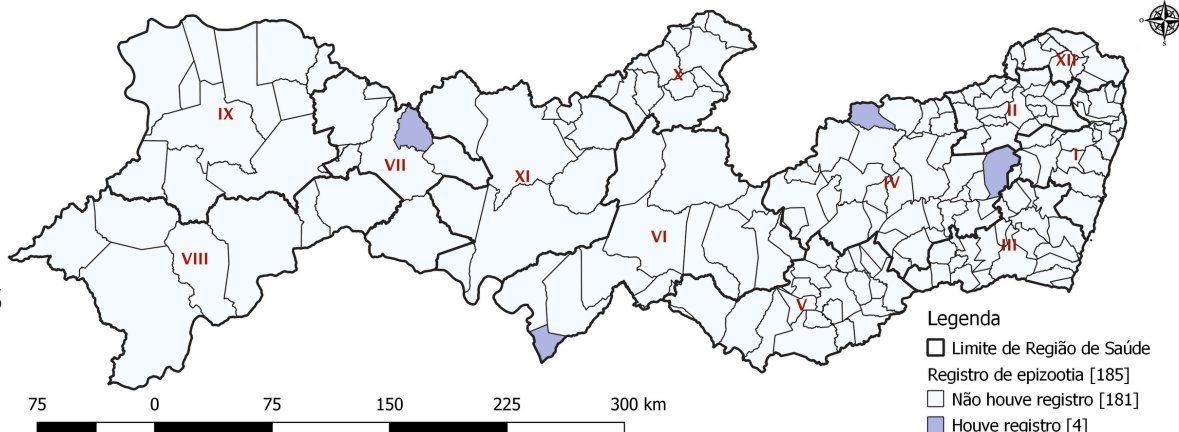


4

Notificações

0

Confirmados



Nota: Devido a escala real do mapa, o distrito estadual de Fernando de Noronha não ficou evidente na Figura 05, o mesmo possui registro de epizootia.

Legenda

- Limite de Região de Saúde
- Registro de epizootia [185]
- Não houve registro [181]
- Houve registro [4]



Tabela 1. Nº de casos prováveis e incidência, formas graves e óbitos confirmados de dengue, chikungunya e zika. Pernambuco, SE 01 a 34/2024.

MUNICÍPIO	Dengue					Chikungunya				Zika			
	Nº casos prováveis 2023	Nº casos prováveis 2024	Taxa de incidência (2024)	Formas Graves (2024)	Nº óbitos confirmados	Nº casos prováveis 2023	Nº casos prováveis 2024	Taxa de incidência (2024)	Nº óbitos confirmados	Nº casos prováveis 2023	Nº casos prováveis 2024	Taxa de incidência (2024)	Nº óbitos confirmados
ABREU E LIMA	8	92	93,4	1	0	0	9	9,1	0	1	1	1,0	0
ARACOIABA	165	419	2177,4	0	0	17	4	20,8	0	0	0	0,0	0
CABO DE SANTO AGOSTINHO	11	424	208,4	2	0	3	117	57,5	0	0	2	1,0	0
CAMARAGIBE	27	227	153,6	1	0	8	36	24,4	0	0	4	2,7	0
CHA DE ALEGRIA	28	135	1039,7	0	0	2	59	454,4	0	0	0	0,0	0
CHA GRANDE	4	118	574,3	0	0	4	5	24,3	0	0	1	4,9	0
FERNANDO DE NORONHA	19	55	1736,7	0	0	20	8	252,6	0	0	0	0,0	0
GLORIA DO GOITA	0	17	57,9	0	0	0	2	6,8	0	0	0	0,0	0
IGARASSU	131	237	205,7	0	0	19	26	22,6	0	1	0	0,0	0
IPOJUCA	3	57	57,6	0	0	4	29	29,3	0	0	0	0,0	0
ILHA DE ITAMARACA	12	33	134,5	0	0	1	6	24,4	0	0	0	0,0	0
ITAPISSUMA	26	39	140,5	0	0	4	6	21,6	0	0	0	0,0	0
JABOATAO DOS GUARARAPES	1.070	5.776	896,8	12	0	268	155	24,1	0	2	1	0,2	0
MORENO	10	120	217,0	0	2	8	34	61,5	0	2	8	14,5	0
OLINDA	286	1.023	292,3	19	0	144	189	54,0	0	4	9	2,6	0
PAULISTA	688	2.196	641,8	3	0	396	577	168,6	0	8	10	2,9	0
POMBOS	6	92	333,9	0	0	0	3	10,9	0	0	0	0,0	0
RECIFE	978	3.444	231,3	23	0	427	846	56,8	0	0	53	3,6	0
SAO LOURENCO DA MATA	23	694	623,8	4	0	13	57	51,2	0	1	4	3,6	0
VITORIA DE SANTO ANTAO	213	254	189,4	5	0	16	30	22,4	0	3	6	4,5	0
I REGIÃO DE SAÚDE	3.708	15.452	390,7	72	2	1.354	2.198	55,2	0	22	99	2,5	0
BOM JARDIM	7	92	244,5	0	0	5	4	10,6	0	0	0	0,0	0
BUENOS AIRES	1	22	171,8	0	0	0	0	0,0	0	0	0	0,0	0
CARPINA	10	33	41,6	0	0	11	6	7,6	0	0	1	1,3	0
CASINHAS	0	30	231,4	0	0	0	1	7,7	0	0	0	0,0	0
CUMARU	3	31	194,7	0	0	0	5	31,4	0	0	0	0,0	0
FEIRA NOVA	1	13	60,7	1	0	0	0	0,0	0	0	0	0,0	0
JOAO ALFREDO	0	12	43,3	0	0	0	1	3,6	0	0	0	0,0	0
LAGOA DO CARRO	34	51	268,4	0	0	2	0	0,0	0	0	0	0,0	0
LAGOA DE ITAENGA	1	9	50,1	0	0	0	0	0,0	0	0	0	0,0	0
LIMOEIRO	73	356	630,0	0	0	27	14	24,8	0	2	1	1,8	0
MACHADOS	2	37	326,5	0	0	0	11	97,1	0	0	0	0,0	0
NAZARE DA MATA	3	102	332,8	0	0	4	8	26,1	0	0	1	3,3	0
OROBO	2	74	339,3	0	0	1	6	27,5	0	0	0	0,0	0
PASSIRA	58	287	1012,7	0	0	1	3	10,6	0	0	0	0,0	0
PAUDALHO	86	71	125,3	0	0	16	13	22,9	0	0	7	12,4	0
SALGADINHO	2	9	157,2	0	0	1	2	34,9	0	0	0	0,0	0
SURUBIM	9	178	277,6	0	0	2	3	4,7	0	0	1	1,6	0
TRACUNHAEM	28	86	620,2	0	0	13	0	0,0	0	0	0	0,0	0
VERTECE DO LERIO	0	8	105,8	0	0	1	0	0,0	0	0	0	0,0	0
VICENCIA	4	33	125,2	0	0	0	2	7,6	0	0	0	0,0	0
II REGIÃO DE SAÚDE	324	1.534	270,2	1	0	84	79	13,9	0	2	11	1,9	0
AGUA PRETA	4	10	37,8	0	0	1	3	11,3	0	0	1	3,8	0
AMARAJI	8	57	313,1	0	0	3	18	98,9	0	0	2	11,0	0
BARREIROS	3	40	99,7	0	0	3	9	22,4	0	0	3	7,5	0
BELEM DE MARIA	0	34	327,6	0	0	0	6	57,8	0	0	0	0,0	0
CATENDE	0	16	49,8	0	0	0	9	28,0	0	0	0	0,0	0
CORTES	0	11	107,9	0	0	0	0	0,0	0	0	0	0,0	0
ESCADA	94	116	193,7	2	0	4	6	10,0	0	0	0	0,0	0
GAMELEIRA	44	381	2091,8	0	0	42	378	2.075,3	0	0	0	0,0	0
JAQUEIRA	0	82	800,2	0	0	0	2	19,5	0	0	0	0,0	0
JOAQUIM NABUCO	1	33	248,7	0	0	0	16	120,6	0	0	0	0,0	0
LAGOA DOS GATOS	3	14	99,5	0	0	0	1	7,1	0	0	0	0,0	0
MARAIAL	2	27	288,5	0	0	1	2	21,4	0	0	0	0,0	0
PALMARES	6	84	153,9	0	0	4	24	44,0	0	0	2	3,7	0
PRIMAVERA	5	11	79,5	0	0	0	1	7,2	0	0	1	7,2	0
QUIPAPA	30	41	228,7	0	0	4	27	150,6	0	0	1	5,6	0
RIBEIRAO	6	20	59,7	0	0	4	2	6,0	0	0	0	0,0	0
RIO FORMOSO	0	221	1104,5	0	0	0	85	424,8	0	0	0	0,0	0
SAO BENEDITO DO SUL	0	15	114,4	0	0	0	10	76,3	0	0	0	0,0	0
SAO JOSE DA COROA GRANDE	3	21	111,6	0	0	1	6	31,9	0	0	1	5,3	0
SIRINHAEM	0	36	95,8	0	0	0	10	26,6	0	0	5	13,3	0
TAMANDARE	2	22	93,4	0	0	1	3	12,7	0	0	0	0,0	0
XEXEU	1	67	577,0	0	0	0	2	17,2	0	0	0	0,0	0
III REGIÃO DE SAÚDE	212	1.359	268,0	2	0	68	620	122,3	0	0	16	3,2	0
AGRESTINA	10	17	71,5	0	0	1	6	25,2	0	0	0	0,0	0
ALAGOINHA	8	24	177,2	1	0	0	3	22,2	0	0	0	0,0	0
ALTINHO	8	118	570,8	0	0	3	2	9,7	0	0	0	0,0	0
BARRA DE GUABIRABA	8	350	2854,1	0	0	1	30	244,6	0	1	9	73,4	0
BELO JARDIM	0	5	6,3	0	0	0	0	0,0	0	0	0	0,0	0
BEZERROS	4	16	25,9	0	0	1	6	9,7	0	0	0	0,0	0
BONITO	11	207	552,4	0	0	0	7	18,7	0	1	1	2,7	0
BREJO DA MADRE DE DEUS	48	71	145,9	1	0	3	4	8,2	0	0	1	2,1	0
CACHOEIRINHA	1	26	130,7	0	0	1	10	50,3	0	0	0	0,0	0
CAMOCIM DE SAO FELIX	4	14	80,4	0	0	3	1	5,7	0	0	1	5,7	0
CARUARU	5	304	80,4	1	0	3	70	18,5	0	1	11	2,9	0
CUPIRA	8	10	42,5	0	0	10	3	12,8	0	0	0	0,0	0
FREI MIGUELINHO	7	33	242,0	0	0	0	3	22,0	0	0	0	0,0	0
GRAVATA	5	35	40,5	0	0	1	28	32,4	0	0	0	0,0	0
IBIRAJUBA	0	15	210,1	0	0	0	0	0,0	0	0	0	0,0	0
JATAUBA	7	191	1205,6	0	0	73	22	138,9	0	0	0	0,0	0
JUREMA	7	66	483,6	0	0	2	4	29,3	0	0	0	0,0	0
PANELAS	8	106	461,0	0	0	0	7	30,4	0	0	0	0,0	0
PESQUEIRA	13	133	212,0	4	0	4	6	9,6	0	0	1	1,6	0
POCAO	20	57	542,9	0	0	0	0	0,0	0	0	0	0,0	0
RIACHO DAS ALMAS	4	61	295,6	0	0	1	11	53,3	0	1	0	0,0	0
SAIRE	4	44	404,2	0	0	0	0	0,0	0	0	0	0,0	0
SANHARO	8	34	182,6	0	0	1	4	21,5	0	0	2	10,7	0
SANTA CRUZ DO CAPIBARIBE	10	104	105,8	0	0	2	10	10,2	0	2	11	11,2	0
SANTA MARIA DO CAMBUCA	1	12	85,6	0	0	0	1	7,1	0	0	0	0,0	0
SAO BENTO DO UNA	16	52	105,2	1	1	4	8	16,2	0	0	0	0,0	0
SAO CAETANO	0	41	110,4	0	0	0	13	35,0	0	0	0	0,0	0
SAO JOAQUIM DO MONTE	1	5	25,0	0	0	0	0	0,0	0	0	0	0,0	0
TACAIMBO	12	33	240,2	0	0	7	0	0,0	0	1	0	0,0	0
TAQUARITINGA DO NORTE	9	21	84,9	0	0	0	3	12,1	0	0	0	0,0	0
TORITAMA	12	32	77,8	0	0	1	3	7,3	0	0	0	0,0	0
VERTENTES	16	87	396,2	0	0	4	0	0,0	0	0	0	0,0	0
IV REGIÃO DE SAÚDE	275	2.324	173,4	8	1	126	265	19,8	0	7	37	2,8	0

Fonte: Sinan Online e Sinan Net/SES-PE.
Dados captados em 26/08/2024, sujeitos a alterações.



MUNICÍPIO	Dengue					Chikungunya				Zika			
	Nº casos prováveis 2023	2024	Taxa de incidência (2024)	Formas Graves (2024)	Nº óbitos confirmados	Nº casos prováveis 2023	2024	Taxa de incidência (2024)	Nº óbitos confirmados	Nº casos prováveis 2023	2024	Taxa de incidência (2024)	Nº óbitos confirmados
AGUAS BELAS	12	49	117,9	0	0	1	1	2,4	1	0	0	0,0	0
ANGELIM	3	25	244,1	0	0	0	0	0,0	0	0	0	0,0	0
BOM CONSELHO	15	35	79,0	0	0	1	2	4,5	0	0	0	0,0	0
BREJAO	84	48	528,7	0	0	0	0	0,0	0	0	0	0,0	0
CAETES	0	48	166,5	0	0	1	0	0,0	0	0	0	0,0	0
CALCADO	0	10	90,1	0	0	0	2	18,0	0	0	0	0,0	0
CANHOTINHO	1	30	123,3	0	0	0	7	28,8	0	0	0	0,0	0
CAPOEIRAS	2	32	174,5	0	0	0	1	5,5	0	0	0	0,0	0
CORRENTES	10	63	367,8	0	0	0	0	0,0	0	0	0	0,0	0
GARANHUNS	30	2.066	1449,8	4	0	3	89	62,5	0	1	5	3,5	0
IATI	1	68	396,2	1	0	0	1	5,8	0	0	0	0,0	0
ITAIBA	160	22	67,4	0	0	4	0	0,0	0	0	0	0,0	0
JUCATI	14	37	321,3	0	0	1	2	17,4	0	0	0	0,0	0
JUPI	1	30	195,7	0	0	0	2	13,0	0	0	0	0,0	0
LAGOA DO OURO	0	33	276,5	1	0	0	2	16,8	0	0	1	8,4	0
LAJEDO	1	24	60,6	0	0	1	3	7,6	0	0	0	0,0	0
PALMEIRINA	2	17	241,8	0	0	0	0	0,0	0	0	0	0,0	0
PARANATAMA	4	63	516,4	1	0	0	1	8,2	0	0	0	0,0	0
SALOA	1	16	115,6	0	0	0	0	0,0	0	0	0	0,0	0
SÃO JOÃO	6	173	725,8	0	0	0	2	8,4	0	0	0	0,0	0
TEREZINHA	27	169	2594,8	0	0	2	1	15,4	1	0	0	0,0	0
V REGIÃO DE SAÚDE	374	3.058	567,4	7	0	14	116	21,5	2	1	6	1,1	0
ARCOVERDE	16	88	113,2	4	0	3	0	0,0	0	0	1	1,3	0
BUIQUE	70	683	1311,0	12	0	14	23	44,1	0	5	49	94,1	0
CUSTODIA	11	56	148,5	1	0	10	12	31,8	0	3	1	2,7	0
IBIMIRIM	5	6	22,6	0	0	1	0	0,0	0	1	0	0,0	0
INAJÁ	4	11	43,0	0	0	0	2	7,8	0	0	0	0,0	0
JATOBA	2	59	420,8	0	1	0	3	21,4	0	0	8	57,1	0
MANARI	7	2	8,4	0	0	4	0	0,0	0	0	0	0,0	0
PEDRA	1	15	65,8	0	0	0	7	30,7	0	2	0	0,0	0
PETROLÂNDIA	4	4	11,7	0	0	0	1	2,9	0	0	0	0,0	0
SERTANIA	4	7	21,3	0	0	3	3	9,1	0	0	0	0,0	0
TACARATU	0	48	200,8	0	0	0	4	16,7	0	0	1	4,2	0
TUPANATINGA	1	28	103,9	0	0	0	6	22,3	0	2	0	0,0	0
VENTUROSA	4	12	69,6	1	0	2	1	5,8	0	0	0	0,0	0
VI REGIÃO DE SAÚDE	129	1.019	245,3	18	1	37	62	14,9	0	13	60	14,4	0
BELEM DE SÃO FRANCISCO	3	105	573,7	1	1	1	20	109,3	0	0	0	0,0	0
CEDRO	11	118	1121,9	0	0	12	14	133,1	0	0	0	0,0	0
MIRANDIBA	3	19	134,1	1	0	2	15	105,9	0	0	0	0,0	0
SALGUEIRO	8	652	1045,3	0	1	12	29	46,5	0	0	0	0,0	0
SERRITA	1	83	455,9	0	0	0	20	109,8	0	0	0	0,0	0
TERRA NOVA	14	29	325,1	0	0	46	20	224,2	0	0	0	0,0	0
VERDEJANTE	9	34	370,8	0	0	2	10	109,1	0	0	2	21,8	0
VII REGIÃO DE SAÚDE	49	1.040	734,2	2	2	75	128	90,4	0	0	2	1,4	0
AFRÂNIO	42	34	182,1	0	0	1	4	21,4	0	0	3	16,1	0
CABROBO	5	170	561,2	7	0	3	30	99,0	0	0	1	3,3	0
DORMENTES	80	18	104,7	0	0	6	3	17,5	0	0	0	0,0	0
LAGOA GRANDE	1	26	107,9	0	0	8	7	29,1	0	0	1	4,2	0
OROCO	0	44	323,2	0	0	1	1	7,3	0	0	1	7,3	0
PETROLINA	47	219	56,6	2	0	13	40	10,3	0	0	2	0,5	0
SANTA MARIA DA BOA VISTA	0	32	78,9	0	0	0	2	4,9	0	0	0	0,0	0
VIII REGIÃO DE SAÚDE	175	543	102,2	10	0	32	87	16,4	0	0	8	1,5	0
ARARIPINA	10	142	166,9	20	0	6	28	32,9	0	0	0	0,0	0
BODOCO	12	27	78,3	1	0	0	1	2,9	0	0	0	0,0	0
EXU	159	30	94,2	1	0	6	30	94,2	0	0	0	0,0	0
GRANITO	87	8	114,8	0	0	2	12	172,2	0	0	0	0,0	0
IPUBI	33	36	124,1	0	0	5	3	10,3	0	0	0	0,0	0
OURICURI	5	41	62,8	2	0	0	2	3,1	0	0	0	0,0	0
PARNAMIRIM	5	37	198,8	0	0	4	22	118,2	0	0	0	0,0	0
SANTA CRUZ	9	12	86,7	0	0	1	5	36,1	0	1	0	0,0	0
SANTA FILOMENA	28	62	512,1	0	0	2	3	24,8	0	1	0	0,0	0
MOREILÂNDIA	9	14	132,8	1	1	0	4	38,0	0	0	0	0,0	0
TRINDADE	5	55	181,4	3	1	11	2	6,6	0	0	0	0,0	0
IX REGIÃO DE SAÚDE	362	464	137,3	28	2	37	112	33,1	0	2	0	0,0	0
AFOGADOS DA INGAZEIRA	19	185	459,7	0	0	0	3	7,5	0	0	0	0,0	0
BREJINHO	11	12	155,4	0	0	0	0	0,0	0	0	0	0,0	0
CARNAIBA	1	25	134,1	0	0	0	1	5,4	0	0	0	0,0	0
IGUARACI	0	31	279,8	0	0	3	3	27,1	0	0	0	0,0	0
INGAZEIRA	0	41	860,4	0	0	1	0	0,0	0	0	0	0,0	0
ITAPETIM	3	12	87,0	0	0	1	1	7,3	0	0	0	0,0	0
QUIXABA	0	42	640,8	0	0	0	0	0,0	0	0	0	0,0	0
SANTA TEREZINHA	7	86	839,5	1	0	0	0	0,0	0	0	0	0,0	0
SÃO JOSÉ DO EGITO	36	121	390,3	1	0	0	0	0,0	0	0	0	0,0	0
SOLIDÃO	3	121	2322,5	11	0	0	0	0,0	0	0	0	0,0	0
TABIRA	11	194	700,8	1	1	3	6	21,7	0	0	1	3,6	0
TUPARETAMA	6	95	1186,8	2	1	0	1	12,5	0	0	0	0,0	0
X REGIÃO DE SAÚDE	97	965	521,8	16	2	8	15	8,1	0	0	1	0,5	0
BETÂNIA	17	8	71,2	0	0	3	0	0,0	0	0	0	0,0	0
CALUMBI	3	3	57,4	0	0	0	0	0,0	0	0	0	0,0	0
CARNAUBEIRA DA PENHA	6	3	24,5	0	0	1	0	0,0	0	0	0	0,0	0
FLORES	7	35	172,0	1	0	3	1	4,9	0	0	0	0,0	0
FLORESTA	2	7	23,2	0	0	1	1	3,3	0	0	0	0,0	0
ITACURUBA	13	19	443,5	0	0	11	9	210,1	0	0	0	0,0	0
SANTA CRUZ DA BAIXA VERDE	4	23	198,8	0	0	0	0	0,0	0	0	0	0,0	0
SÃO JOSÉ DO BELMONTE	66	31	89,0	0	0	27	6	17,2	0	0	0	0,0	0
SERRA TALHADA	21	97	105,2	1	0	4	8	8,7	0	0	0	0,0	0
TRIUNFO	2	24	163,2	1	0	0	0	0,0	0	0	0	0,0	0
XI REGIÃO DE SAÚDE	141	250	105,6	3	0	50	25	10,6	0	0	0	0,0	0
ALIANÇA	6	201	562,4	0	0	1	66	184,7	0	0	1	2,8	0
CAMUTANGA	1	6	77,4	0	0	0	8	103,2	0	0	0	0,0	0
CONDADO	0	71	288,8	0	0	0	66	268,4	0	0	0	0,0	0
FERREIROS	2	17	113,1	2	0	2	13	86,5	0	0	0	0,0	0
GOIANA	5	81	99,9	0	0	2	70	86,4	0	1	0	0,0	0
ITAMBE	8	39	111,6	0	0	0	18	51,5	0	0	0	0,0	0
ITAQUATINGA	25	202	1220,2	0	0	12	201	1214,2	0	1	0	0,0	0
MACAPARANA	2	83	347,6	0	0	0	19	79,6	0	0	0	0,0	0
SÃO VICENTE FERRER	0	61	365,8	0	0	1	73	437,7	0	0	0	0,0	0
TIMBAUBA	5	478	1035,8	0	0	3	376	814,8	0	0	0	0,0	0
XII REGIÃO DE SAÚDE	54	1.239	409,8	2	0	21	910	301,0	0	2	1	0,3	0
PERNAMBUCO	5.900	29.247	322,9	169	10	1906	4617	51,0	2	49	241	2,7	0

Fonte: Sinan Online e Sinan Net/SES-PE.

Dados captados em 26/08/2024, sujeitos a alterações.



ATENÇÃO AOS SINTOMAS



Febre



Forte dor de cabeça ou
atrás dos olhos



Dores no corpo ou
nas articulações



Manchas vermelhas
na pele



A forma grave da dengue inclui dor abdominal
intensa, vômitos e sangramento de mucosas

GRUPOS DE RISCO



Nas crianças, a infecção pode ser assintomática, se apresentar como uma síndrome febril aguda ou ainda com sinais e sintomas inespecíficos, tais como astenia, sonolência, recusa da alimentação e de líquidos, vômitos, diarreia ou fezes amolecidas.

Em menores de 2 anos de idade, os sinais e sintomas de dor podem se manifestar por choro persistente.



O médico deve estar atento aos riscos para a mãe e o concepto. Em relação à mãe, os riscos da infecção estão principalmente relacionados ao aumento de sangramentos de origem obstétrica e às alterações fisiológicas da gravidez, que podem interferir nas manifestações clínicas da doença.



Indivíduos acima de 65 anos estão mais sujeitos à hospitalização e ao desenvolvimento de formas graves da doença. Por possuírem sistema imunológico menos eficiente, pela possível existência de doenças associadas e até pelo fato de se desidratarem com mais facilidade.

Destaca-se a importância para os casos de idosos com dificuldades de autonomia e acesso ao serviço de saúde (risco social).

ATENÇÃO AOS PROFISSIONAIS DE SAÚDE

Considerar, em todo o território do estado de Pernambuco, como objeto de notificação compulsória, as doenças, agravos e eventos de saúde pública listadas no QUADRO 1, com sua correspondente periodicidade;

O conhecimento de normativas que estabelecem (notificação, investigação e vigilância) de doenças, agravos e eventos de saúde pública está disponível nas portarias 660/2022 (SES-PE) e 3.418/2022 (MS)

Será obrigação de todos os profissionais que atendem doentes e dos responsáveis pelos serviços assistenciais, públicos ou privados, em que se proporciona atenção primária, ambulatorial ou de urgência/emergência, notificar as doenças, agravos e/ou eventos de notificação obrigatória;

QUADRO 1 – Periodicidade de notificação compulsória das arboviroses urbanas (Dengue, Chikungunya e Zika) em Pernambuco, 2023.

Doença ou Agravo	Periodicidade de notificação			
	Imediata (até 24 horas) para			Semanal
	MS	SES	SMS	
Dengue - Casos				X
Dengue - Óbitos	X	X	X	
Doença aguda pelo vírus Zika				X
Doença aguda pelo vírus Zika em gestante		X	X	
Óbito com suspeita de doença pelo vírus Zika	X	X	X	
Febre de Chikungunya				X
Óbito com suspeita de Febre de Chikungunya	X	X	X	

COMO COMBATER O MOSQUITO



Coloque o lixo em sacos plásticos bem fechados.



Vire garrafas vazias para baixo.



Tampe os reservatórios de água.



Cubra os pneus velhos.



Desentupa calhas d'água.



Hidratação oral (tomar água)



Não usar medicamentos sem orientação médica



Procurar um médico ou Unidade de Saúde

Raquel Teixeira Lyra Lucena
Governo de Pernambuco

Priscila Krause Branco
Vice-Governadoria de Pernambuco

Zilda do Rego Cavalcanti
Secretaria Estadual de Saúde

Bruno Issao Matos Ishigami
Secretaria Executiva de Vigilância em Saúde e Atenção Primária

Eduardo Augusto Duque Bezerra
Diretoria Geral de Vigilância Ambiental

Ana Márcia Drechsler Rio
Gerência de Vigilância das Arboviroses e Zoonoses

Rafael Azevedo de Oliveira
Projeto Gráfico

Ana Paula da Silva Cardoso
Bárbara Araújo Silva de Azevedo
Clara Maia Pazzola
Cláudia Menezes Silva
Danielle Mendonça Ferreira
Ednaldo Carvalho Silva
Fabiola Mirellys da Silva Ferreira
Gildomário Siqueira
José Geraldo Matos
José Holanda dos Santos Neto
Laiane Moreira Vianna Magalhães
Wellinton Tavares de Melo
Equipe Técnica de elaboração